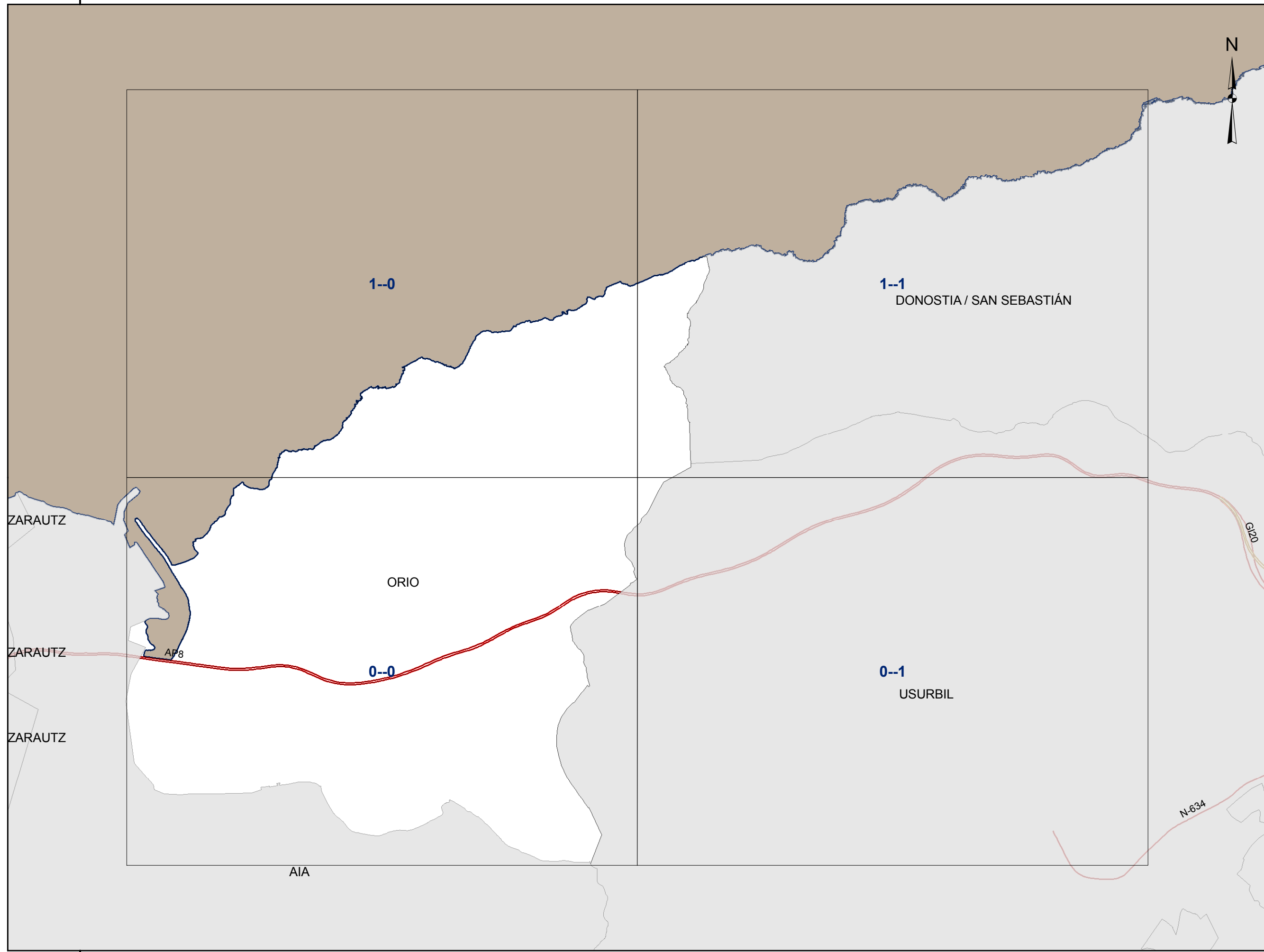









570000



**ADMINISTRAZIO MUGAK
LÍMITES ADMINISTRATIVOS**

-  **BESTE LURRALDE BATZUK/
OTROS TERRITORIOS**
-  **UDALERRIAK/MUNICIPIOS**

**AZPIEGITURAK-ALDUNDIAREN SAREA
INFRAESTRUCTURAS - RED FORAL**

-  **SARE GORRIA/RED ROJA**
-  **SARE LARANJA/RED NARANJA**
-  **SARE BERDE/RED VERDE**
-  **SARE HORIA/RED AMARILLA**
-  **SARE GRISA/RED GRIS**



570000

 <p>GIPUZKOAKO FORU ALDUNDIA DIPUTACIÓN FORAL DE GIPUZKOA Bide Azpiegiturako Departamentua Departamento de Infraestructuras Varias</p>	<p>ATERLANAREN ZENBURI/TÍTULO DEL ESTUDIO: GIPUZKOAKO ALDUNDIAREN ERREPIDE SAREKO ZARATAREN MAPAK (D 213/2012) MAPAS DE RUIDO DE LA RED FORAL DE CARRETERAS DE GIPUZKOA (D 213/2012)</p>	<p>GAKO/CLAVE: 28-ES-648-2015</p>	<p>AKOLUKARIA/CONSULTOR:  tecnalia Inspiring Business</p>	<p>ATERLANAREN ZUZENDARIA/DIRECTORA DEL ESTUDIO: SUSANA LUZURIAGA MOCOROÁ ERREPIDE, UBIDE ETA PORTUETAKO INGENIERIA INGENIERA DE CAMINOS, CANALES Y PUERTOS</p>	<p>PLANO/PLANO: ORIO ZARATA MAPA: Plano-gida MAPA DE RUIDO: Plano Gula</p>	<p>ZBK/Nº: 53.0</p>	<p>ZBK/Nº: 1_TIK_1_ORRIA HOJA_1_DE_1</p>	<p>DATA/FECHA: 2017ko ABUZTUA AGOSTO DE 2017</p>	<p>ESKALA/ESCALA: 1:25 000 0 125 250 500 750 1 000 Meters</p>
--	--	---------------------------------------	---	---	--	-------------------------	--	--	--