
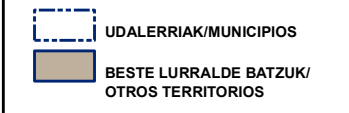


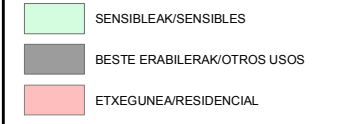
**Zarata-mailak dB(A)
Niveles Sonoros dB(A)**



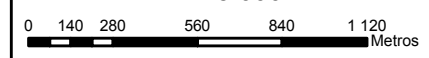
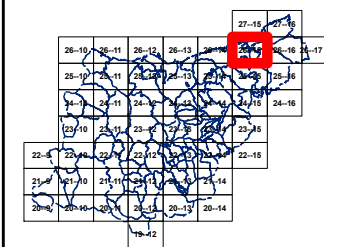
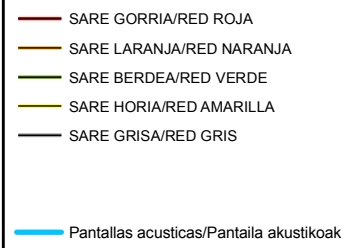
**ADMINISTRAZIO MUGAK
LÍMITES ADMINISTRATIVOS**



**ERABILERA
USOS**



**AZPIEGITURAK-ALDUNDIAREN SAREA
INFRAESTRUCTURAS - RED FORAL**



576000

578000

580000

582000

27-15



Zarata-mailak dB(A)
Niveles Sonoros dB(A)

AFEZIO EREMUA/
ZONA DE AFECCIÓN

- < 55
- 55 - 64
- 65 - 74
- > 75

ADMINISTRAZIO MUGAK
LÍMITES ADMINISTRATIVOS

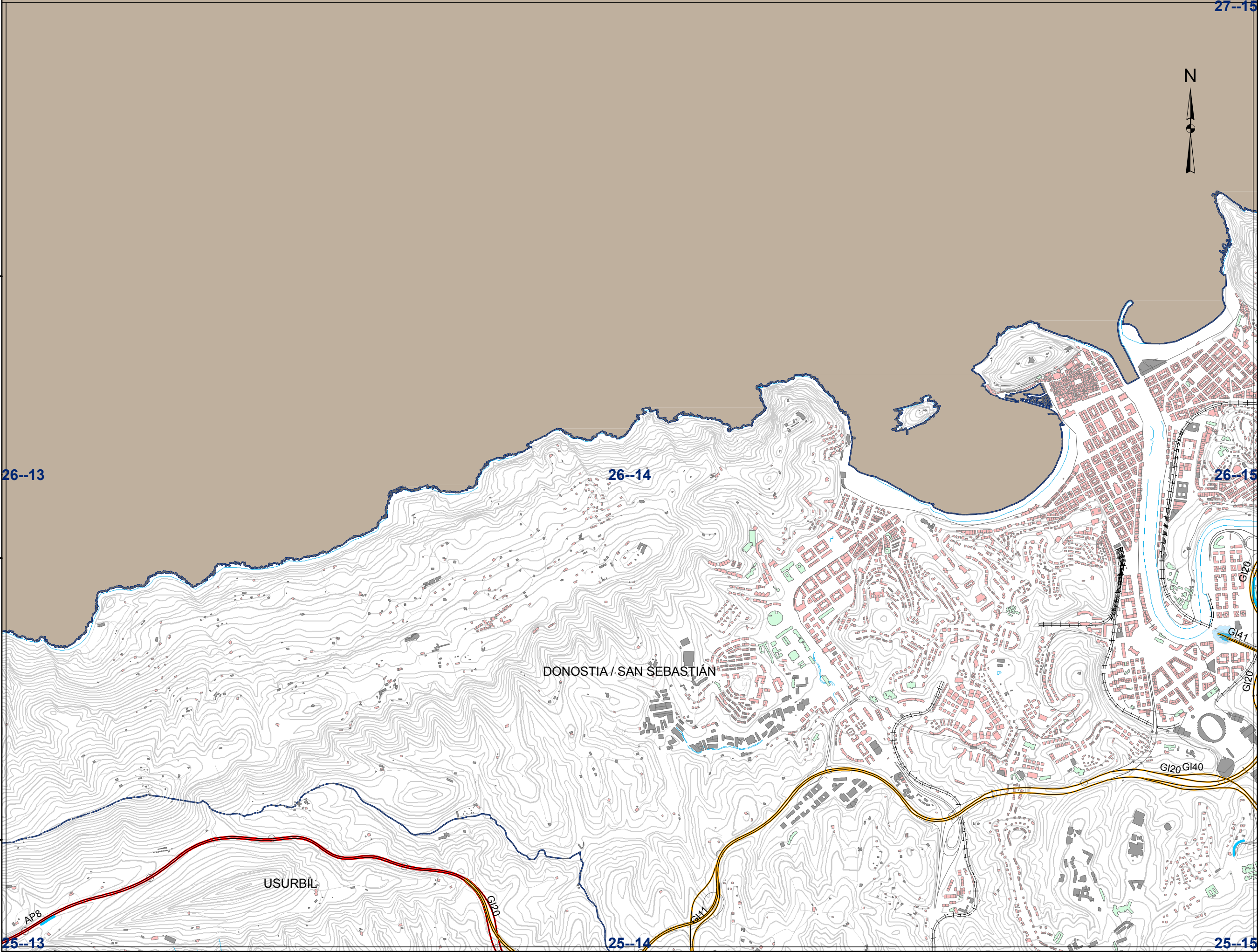
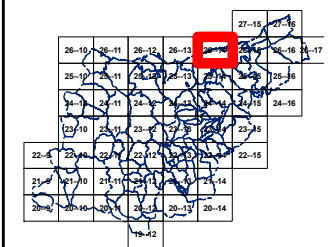
- UDALERRIAK/MUNICIPIOS
- BESTE LURRALDE BATZUK/
OTROS TERRITORIOS

ERABILERAK
USOS

- SENSIBLEAK/SENSIBLES
- BESTE ERABILERAK/OTROS USOS
- ETXEGUNEA/RESIDENCIAL

AZPIEGITURAK-ALDUNDIAREN SAREA
INFRAESTRUCTURAS - RED FORAL

- SARE GORRIA/RED ROJA
- SARE LARANJA/RED NARANJA
- SARE BERDEA/RED VERDE
- SARE HORIA/RED AMARILLA
- SARE GRISA/RED GRIS
- Pantallas acusticas/Pantaila akustikoak



26-13

26-14

26-15

25-13

25-14

25-15

576000

578000

580000

582000

GIPUZKOAKO FORU ALDUNDIA
DIPUTACIÓN FORAL DE GIPUZKOA
Bide Azpiegiturako Departamentua
Departamento de Infraestructuras Vias

AZTERLANAREN ZENBURI/TÍTULO DEL ESTUDIO:
GIPUZKOAKO ALDUNDIAREN ERREPIDE SAREKO
ZARATAREN MAPA ESTRATEGIKOAK
MAPAS ESTRATÉGICOS DE RUIDO DE LA RED
FORAL DE CARRETERAS DE GIPUZKOA

GAKO/CLAVE:
28-ES-648-2015



AZTERLANAREN ZUZENDARI/DIRECTOR DEL ESTUDIO:
SUSANA LUZURIAGA MOCOROA
ERREPIDE, UBIDE ETA PORTUETAKO INGENIERIA
INGENIERA DE CAMINOS, CANALES Y PUERTOS

PLANO/PLANO:
UME GI-41
ZARATAREN MAPA ESTRATEGIKOA: AFEZIO EREMUA
MAPA ESTRATÉGICO DE RUIDO: ZONA DE AFECCIÓN

ZBK/Nº:
15.5

ZBK/Nº:
2_TIK_2_ORRIA
HOJA_2_DE_2

DATA/FECHA:
2017ko EKAINA
JUNIO DE 2017

ESKALA/ESCALA:
1:25.000
0 140 280 560 840 1 120 Metros