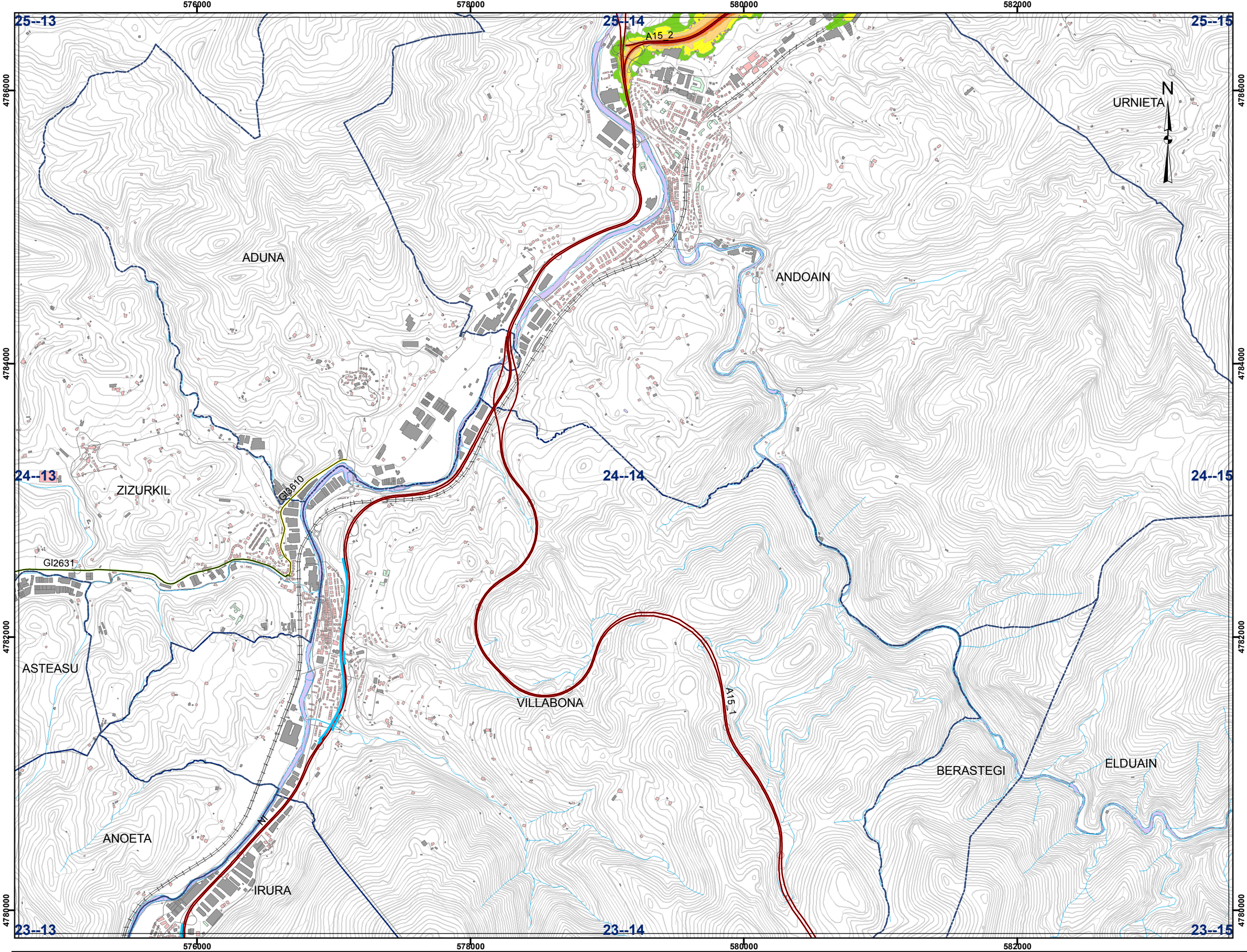

Zarata-mailak dB(A)
Niveles Sonoros dB(A)

- < 50
- 50 - 54
- 55 - 59
- 60 - 64
- 65 - 69
- > 70

ADMINISTRAZIO MUGAK
LÍMITES ADMINISTRATIVOS

- UDALERRIAK/MUNICIPIOS
- BESTE LURRALDE BATZUK/ OTROS TERRITORIOS

ERABILERAK
USOS

- SENSIBLEAK/SENSIBLES
- BESTE ERABILERAK/OTROS USOS
- ETXEGUNEA/RESIDENCIAL

AZPIEGITURAK-ALDUNDIAREN SAREA
INFRAESTRUCTURAS - RED FORAL

- SARE GORRIA/RED ROJA
- SARE LARANJA/RED NARANJA
- SARE BERDEA/RED VERDE
- SARE HORIA/RED AMARILLA
- SARE GRISA/RED GRIS

Pantallas acusticas/Pantaila akustikoak

Gipuzkoako Foru Aldundia
Bide Azpiegituretako Departamentua
Diputación Foral de Gipuzkoa
Departamento de Infraestructuras Viarias

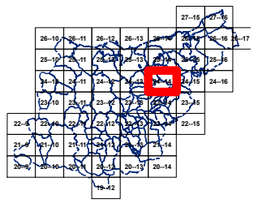

GIPUZKOAKO FORU ALDUNDIA DIPUTACIÓN FORAL DE GIPUZKOA Bide Azpiegituretako Departamentua Departamento de Infraestructuras Viarias	AZTERLANAREN IZENBURUA/TITULO DEL ESTUDIO: GIPUZKOAKO ALDUNDIAREN ERREPIDE SAREKO ZARATAREN MAPA ESTRATEGIKOAK MAPAS ESTRATEGICOS DE RUIDO DE LA RED FORAL DE CARRETERAS DE GIPUZKOA	GAKOA/CLAVE: 28-ES-648-2015	AHOLKULARIA/CONSULTOR: tecnalia Inspiring Business	AZTERLANAREN ZUZENDARIA/DIRECTORA DEL ESTUDIO: SUSANA LUZURIAGA MOCOROA ERREPIDE, UBIDE ETA PORTUETAKO INGENIERIA INGENIERÍA DE CAMINOS, CANALES Y PUERTOS	PLANOA/PLANO: UME A15-2 ZARATAREN MAPA ESTRATEGIKOA: GAUEZ (Lgaua) MAPA ESTRATÉGICO DE RUIDO: PERIODO NOCHE (Lnoche)	ZBKI/Nº: 2.2	ZBK/Nº: 4_TIK_1_ORRIA HOJA_1_DE_4	DATA/FECHA: 2017ko EKAINA JUNIO DE 2017	ESKALA/ESCALA: 1:25.000 0 137.5 275 550 825 1 100 Metros

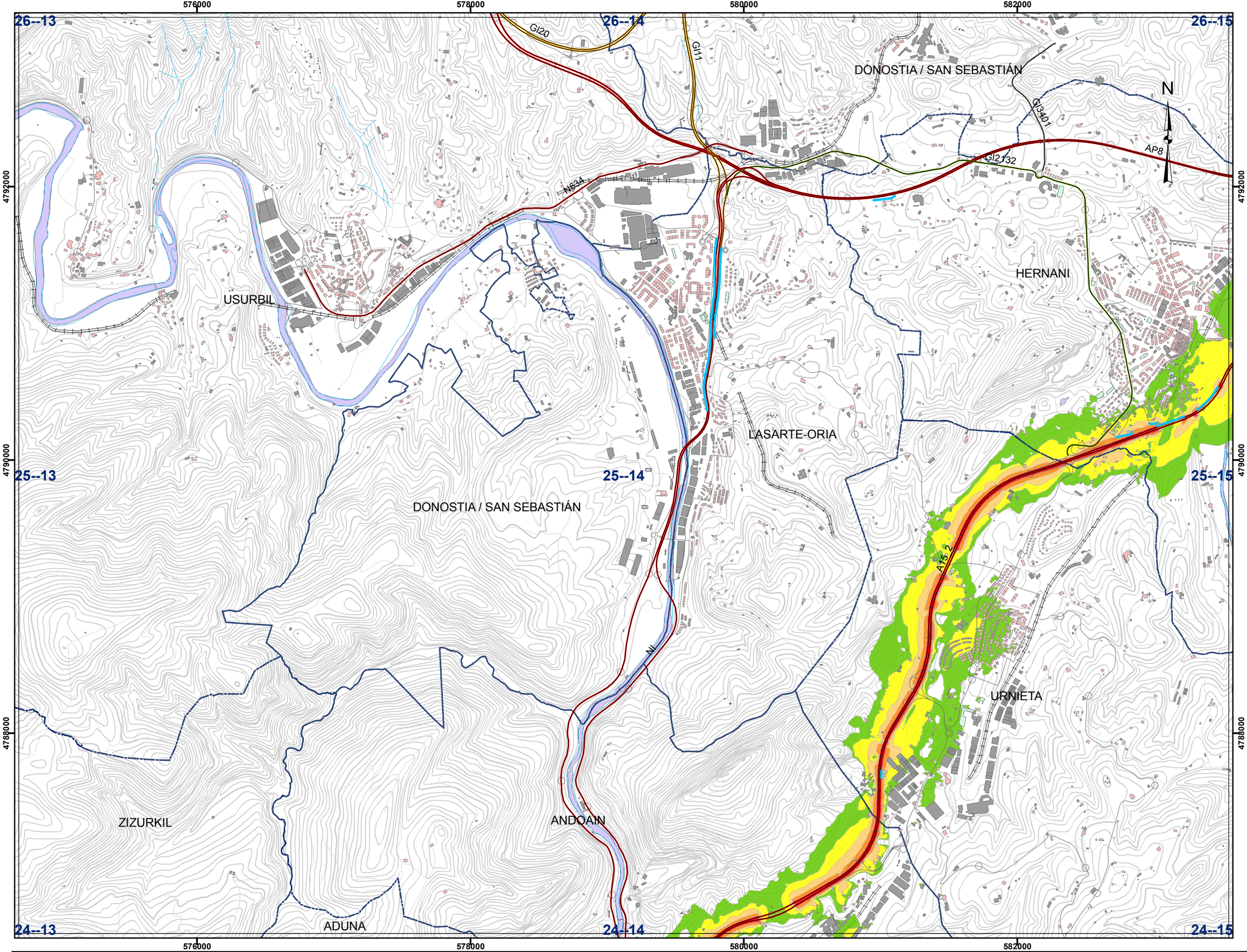

Zarata-mailak dB(A)
Niveles Sonoros dB(A)

- < 50
- 50 - 54
- 55 - 59
- 60 - 64
- 65 - 69
- > 70

ADMINISTRAZIO MUGAK
LÍMITES ADMINISTRATIVOS

- UDALERRIAK/MUNICIPIOS
- BESTE LURRALDE BATZUK/ OTROS TERRITORIOS

ERABILERAK
USOS

- SENSIBLEAK/SENSIBLES
- BESTE ERABILERAK/OTROS USOS
- ETXEGUNEA/RESIDENCIAL

AZPIEGITURAK-ALDUNDIAREN SAREA
INFRAESTRUCTURAS - RED FORAL

- SARE GORRIA/RED ROJA
- SARE LARANJA/RED NARANJA
- SARE BERDEA/RED VERDE
- SARE HORIA/RED AMARILLA
- SARE GRISA/RED GRIS

- Pantallas acusticas/Pantaila akustikoak

Gipuzkoako Foru Aldundia
Bide Azpiegituretako Departamentua
Diputación Foral de Gipuzkoa
Departamento de Infraestructuras Viarias

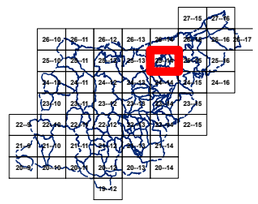

GIPUZKOAKO FORU ALDUNDIA DIPUTACIÓN FORAL DE GIPUZKOA Bide Azpiegituretako Departamentua Departamento de Infraestructuras Viarias	AZTERLANAREN IZENBURUA/TITULO DEL ESTUDIO: GIPUZKOAKO ALDUNDIAREN ERREPIDE SAREKO ZARATAREN MAPA ESTRATEGIKOAK MAPAS ESTRATEGICOS DE RUIDO DE LA RED FORAL DE CARRETERAS DE GIPUZKOA	GAKO/CLAVE: 28-ES-648-2015	AHOLKULARIA/CONSULTOR: tecnalia Inspiring Business	AZTERLANAREN ZUZENDARIA/DIRECTORA DEL ESTUDIO: SUSANA LUZURIAGA MOCOROA ERREPIDE, UBIDE ETA PORTUETAKO INGENIERIA INGENIERA DE CAMINOS, CANALES Y PUERTOS	PLANOA/PLANO: UME A15-2 ZARATAREN MAPA ESTRATEGIKOA: GAUEZ (Lgaua) MAPA ESTRATÉGICO DE RUIDO: PERIODO NOCHE (Lnoche)	ZBK/Nº: 2.2	ZBK/Nº: 4_TIK_2_ORRIA HOJA_2_DE_4	DATA/FECHA: 2017ko EKAINA JUNIO DE 2017	ESKALA/ESCALA: 1:25.000 0 137.5 275 550 825 1 100 Metros

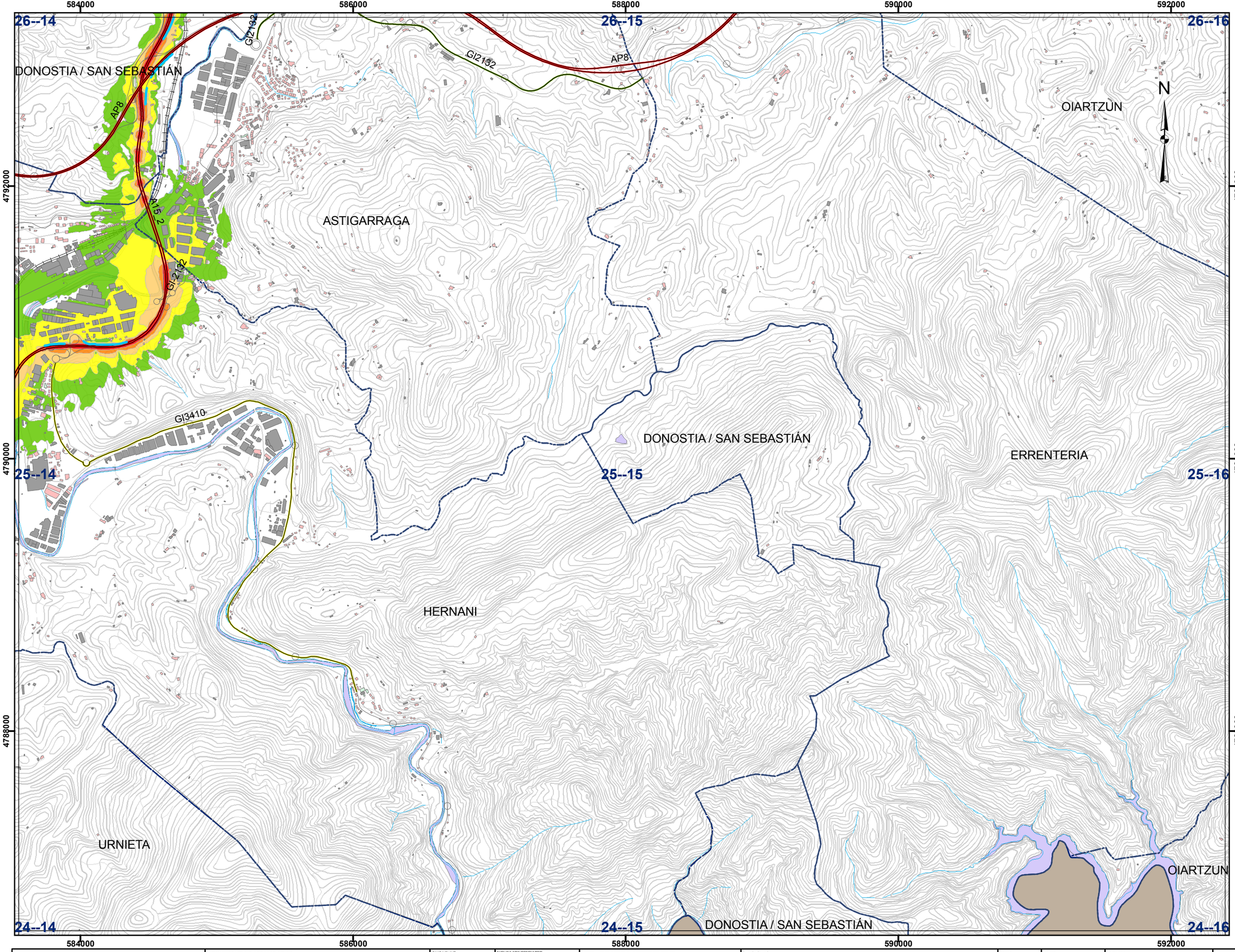

Zarata-mailak dB(A)
Niveles Sonoros dB(A)

- < 50
- 50 - 54
- 55 - 59
- 60 - 64
- 65 - 69
- > 70

ADMINISTRAZIO MUGAK
LÍMITES ADMINISTRATIVOS

- UDALERRIAK/MUNICIPIOS
- BESTE LURRALDE BATZUK/ OTROS TERRITORIOS

ERABILERAK
USOS

- SENSIBLEAK/SENSIBLES
- BESTE ERABILERAK/OTROS USOS
- ETXEGUNEA/RESIDENCIAL

AZPIEGITURAK-ALDUNDIAREN SAREA
INFRAESTRUCTURAS - RED FORAL

- SARE GORRIA/RED ROJA
- SARE LARANJA/RED NARANJA
- SARE BERDEA/RED VERDE
- SARE HORIA/RED AMARILLA
- SARE GRISA/RED GRIS

Pantallas acusticas/Pantaila akustikoak

Gipuzkoako Foru Aldundia
Bide Azpiegituretako Departamentua
Diputación Foral de Gipuzkoa
Departamento de Infraestructuras Viarias

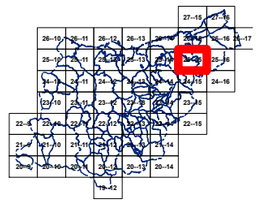

GIPUZKOAKO FORU ALDUNDIA DIPUTACIÓN FORAL DE GIPUZKOA Bide Azpiegituretako Departamentua Departamento de Infraestructuras Viarias	AZTERLANAREN IZENBURUA/TÍTULO DEL ESTUDIO: GIPUZKOAKO ALDUNDIAREN ERREPIDE SAREKO ZARATAREN MAPA ESTRATEGIKOAK MAPAS ESTRATEGICOS DE RUIDO DE LA RED FORAL DE CARRETERAS DE GIPUZKOA	GAKO/CLAVE: 28-ES-648-2015	AHOLKULARIA/CONSULTOR: tecnalia Inspiring Business	AZTERLANAREN ZUZENDARIA/DIRECTORA DEL ESTUDIO: SUSANA LUZURIAGA MOCOROA ERREPIDE, UBIDE ETA PORTUETAKO INGENIERIA INGENIERA DE CAMINOS, CANALES Y PUERTOS	PLANOA/PLANO: UME A15-2 ZARATAREN MAPA ESTRATEGIKOA: GAUEZ (Lgaua) MAPA ESTRATÉGICO DE RUIDO: PERIODO NOCHE (Lnoche)	ZBKI/Nº: 2.2	ZBKI/Nº: 4_TIK_3_ORRIA HOJA_3_DE_4	DATA/FECHA: 2017ko EKAINA JUNIO DE 2017	ESKALA/ESCALA: 1:25.000 0 145 290 580 870 1 160 Metros

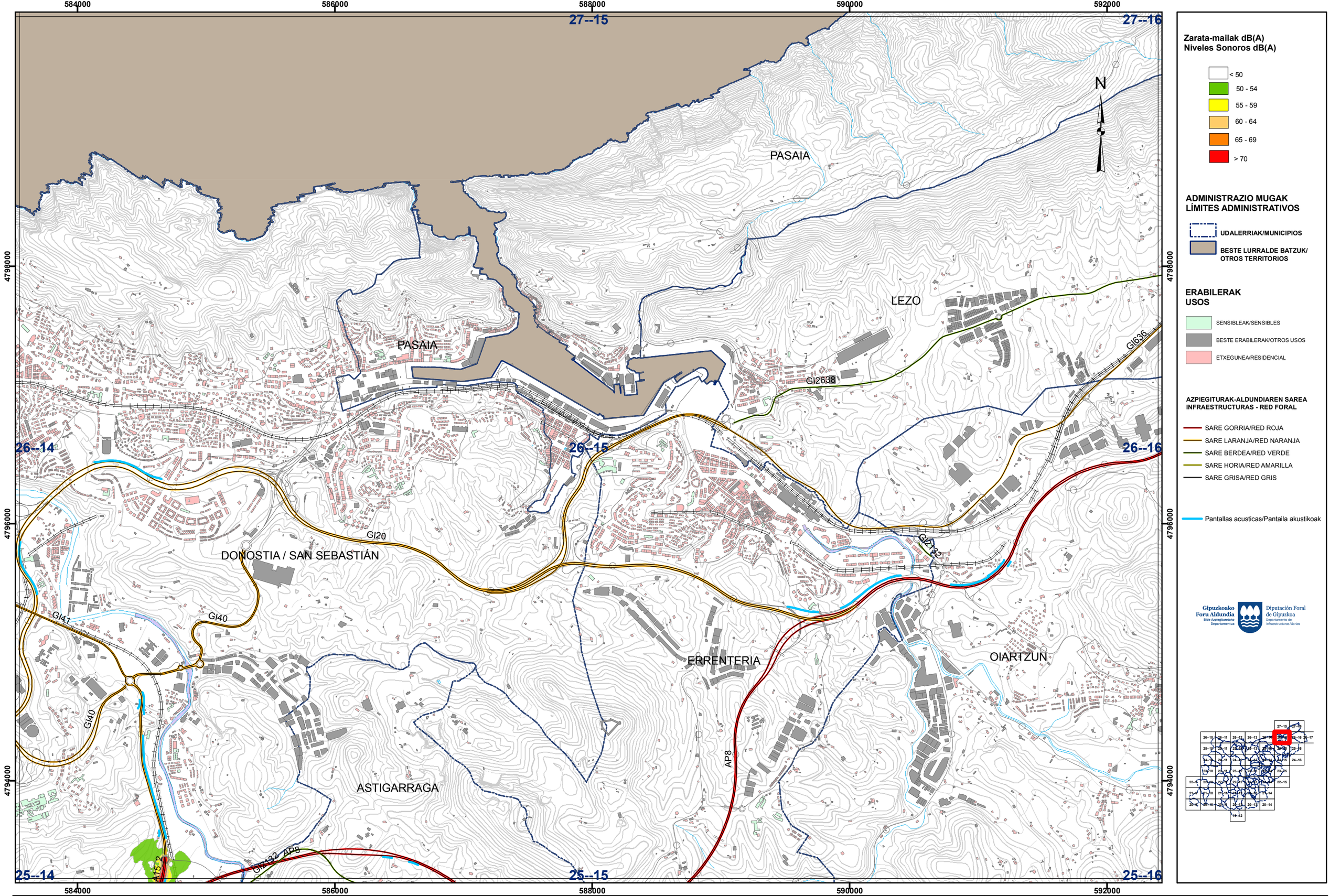

GIPUZKOAKO FORU ALDUNDIA DIPUTACIÓN FORAL DE GIPUZKOA Bide Azpiegituretako Departamentua Departamento de Infraestructuras Viarias	AZTERLANAREN IZENBURUA/TITULO DEL ESTUDIO: GIPUZKOAKO ALDUNDIAREN ERREPIDE SAREKO ZARATAREN MAPA ESTRATEGIKOAK MAPAS ESTRATEGICOS DE RUIDO DE LA RED FORAL DE CARRETERAS DE GIPUZKOA	GAKOA/CLAVE: 28-ES-648-2015	AHOLKULARIA/CONSULTOR: tecnalia Inspiring Business	AZTERLANAREN ZUZENDARIA/DIRECTORA DEL ESTUDIO: SUSANA LUZURIAGA MOCOROA ERREPIDE, UBIDE ETA PORTUETAKO INGENIERIA INGENIERA DE CAMINOS, CANALES Y PUERTOS	PLANOA/PLANO: UME A15-2 ZARATAREN MAPA ESTRATEGIKOA: GAUEZ (Lgaua) MAPA ESTRATÉGICO DE RUIDO: PERIODO NOCHE (Lnoche)	ZBKI/Nº: 2.2	ZBKI/Nº: 4_TIK_4_ORRIA HOJA_4_DE_4	DATA/FECHA: 2017ko EKAINA JUNIO DE 2017	ESKALA/ESCALA: 1:25.000 0 140 280 560 840 1 120 Metros