

LEGENDA/LEYENDA

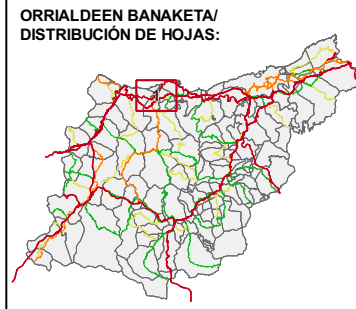
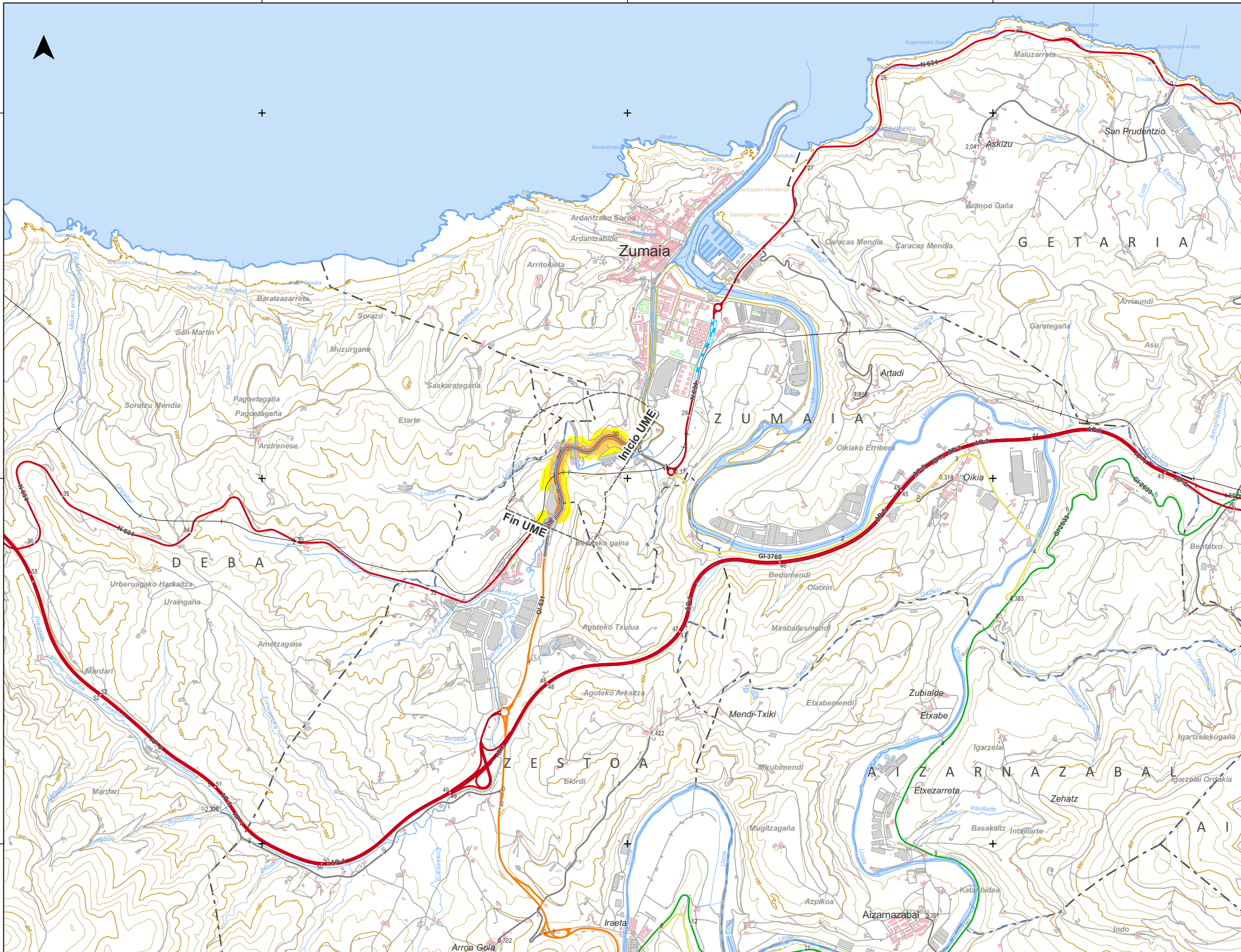
MAPA ESTRATEGIKOAREN UNITATEAK (MEU)/ UNIDAD MAPA ESTRATÉGICO (UME):

- Eremua/Ámbito
- Ardatza/Eje

ELEMENTU KARTOGRAFIKOAK/ ELEMENTOS CARTOGRÁFICOS:

- Udal muga/Límite municipal
- Sare gorria/Red roja
- Sare laranja/Red naranja
- Sare berdea/Red verde
- Sare horia/Red amarilla
- Sestra-kurbak/Curvas de nivel
- Ur-ibilguak/Cursos de agua





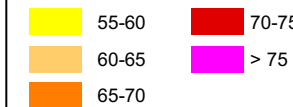
LEGENDA/LEYENDA

MAPA ESTRATEGIKOAREN UNITATEAK [MEU]/ UNIDAD MAPA ESTRATÉGICO [UME]:

Eremua/Ámbito

Ardatza/Eje

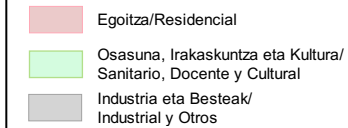
ZARATA-MAILAK [dB(A)]/ NIVEL SONORO [ dB(A) ]:



EGUNGO HORMAK ETA PANTAILAK/ MUROS Y PANTALLAS ACÚSTICAS:

Egungo hormak eta pantailak/ Muros y pantallas existentes

ERAIKUNTZA MOTAK [ERABILERA]/ TIPOS DE EDIFICIO [USO]:



ELEMENTU KARTOGRAFIKOAK/ ELEMENTOS CARTOGRÁFICOS:

Udal muga/Límite municipal

Sare gorria/red roja

Sare laranja/Red naranja

Sare berdea/Red verde

Sare horia/Red amarilla

Sare grisa/Red gris

Bestelako errepide eta bideak/ Resto carreteras y caminos

Tunelak/Túneles

Biaduktuak/Viaductos

Sestra-kurbak/Curvas de nivel

Ur-ibilguak/Cursos de agua

Bestelako ur-ibilgu eta ubideak/ Otros cauces y canales

Beste elementu batzuk/ Otros elementos

Ur-masak/Masas de agua

HELBIDEA/ DIRECCIÓN:  
**Gipuzkoako Foru Aldundia**  
 Diputación Foral de Gipuzkoa  
 Bide Auzguztatuaren Departamentua/ Departamento de Infraestructuras Vías

AZTERLANAREN ZUZENDARIA/ DIRECTOR DEL ESTUDIO:  
**GIPUZKOAKO FORU ALDUNDIA/ DIPUTACIÓN FORAL DE GIPUZKOA**  
 Bide Auzguztatuaren Departamentua/ Departamento de Infraestructuras Vías

AHOLKULARIA/ CONSULTOR:  
**wsp dait**  
 Engineering Intelligent Ways

ESKALA/ ESCALA:  
 Zerbaki/Numérica  
**1:25.000**  
 Grafikoa/Gráfica  
 0 250 500 m

AZTERLANAREN IZENBURUA/ TÍTULO DEL ESTUDIO:  
**GIPUZKOAKO LURRALDE HISTORIKOKO FORU ALDUNDIAREN ERREPIDE SAREKO ZARATAREN MAPA ESTRATEGIKOAK / MAPAS ESTRATÉGICOS DE RUIDO DE LAS CARRETERAS DE LA RED FORAL DEL TERRITORIO HISTÓRICO DE GIPUZKOA**  
 LAUGARREN FASEA / CUARTA FASE

PLANO/ PLANO:  
**UME N-634\_002**  
 ZARATA-MAILEN MAPA / MAPA DE NIVELES SONOROS  
 ADIERAZLEA / INDICADOR Ld  
 ZBK/Nº:  
 1 de 1