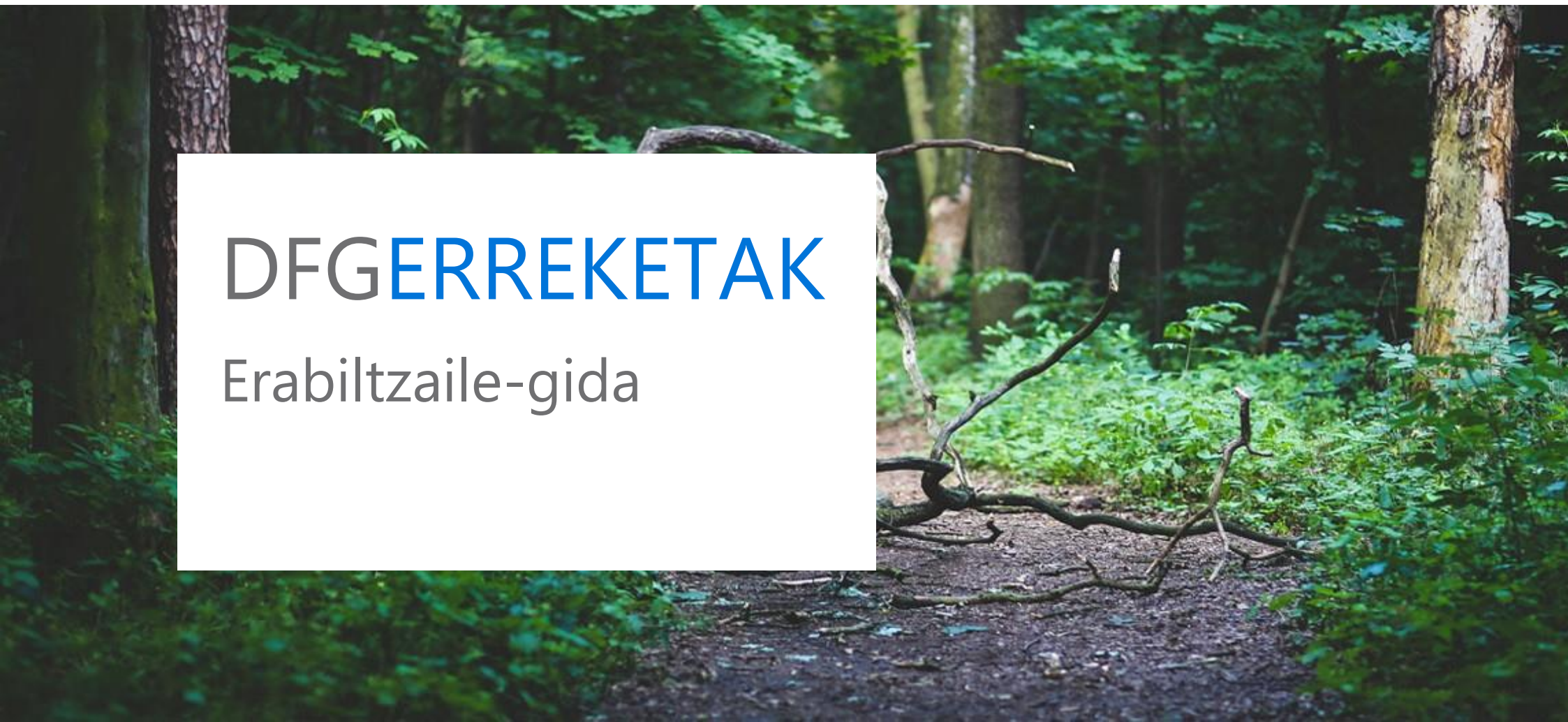




Gipuzkoako
Foru Aldundia
Diputación Foral
de Gipuzkoa

DFGERREKETAK

Erabiltzaile-gida



1

Gipuzkoako Foru Aldundiaren webgunean sartuko gara.

www.gipuzkoa.eus

↳ Tramiteak

↳ Online tramiteak eta zerbitzuak

2

“Gipuzkoataria: Zerbitzuak eta tramiteak Internet bidez” atarian, sartzeko eta identifikatzeko panela aurkituko dugu.

Egoitza elektronikora sartzeko gure kredentzialak idatziko ditugu.

3

Erabilgarri dauden tramiteen artean **Aurrerakuntza ekonomikoa, landa-ingurunea eta lurralde-oreka** hautatuko dugu

↳ **ERREKETAK**

Nabigazio-menua

Atal nagusietara joateko lasterbideak

- Telefono eta Internet bidezko laguntza.
- Hizkuntza-hautapena.
- Erabiltzaile-datuetarako sarbidea eta saioa ixteko aukera.

NIRE DATUAK - Erabiltzailearen erregistroa. Lehenbizikoz sartzten garenean. Datuak sartu eta “Gorde” sakatuta erregistratuko gara.

Nire datuak aldatzea.

NANA eta izen-abizenak salbu, gure datuak edita ditzakegu. Gero, Gorde sakatuko dugu.

SARBIDEA

Webguneko hainbat tokitatik abiatuta sor dezakegu eskaera bat.

- **Hasierako pantailako nabigazio-menuetik.**

“Eskaerak” atalean “Eskatu erreketak” hautatuko dugu.

- **Hasierako pantailan, lasterbideetan.**

“Eskatu erreketak” aukera hautatuko dugu.

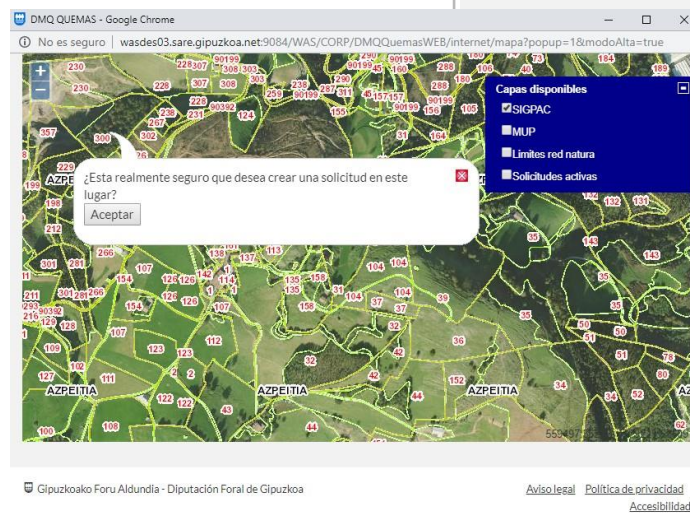
- **“Nire eskaerak” atalean.**

Goiko eskuineko izkinan “Gehitu eskaera” sakatuko dugu.

Hasteko, eremu editagarrietan erreketari buruzko datuak idatziko ditugu.

Kolore grisa duten eremuak ezin dira editatu. Gure datuak bete edo aldatuko ditugu eta lursailaren informazioa gehituko dugu.

Baldintzak onartzeko, irakurri egin behar dira. Era berean, jakinarazpenak egoitza elektronikoaren bidez jaso nahi ditugun ala ez markatuko dugu.



Mapan sartzen bagara, errazago sartuko ditugu lursailaren datuak. Erreketak egin nahi dugun puntua hautatuko dugu. Onartzean, datuak automatikoki beteko dira, mendiaren izena eta azalera izan ezik.

“Nire eskaerak” atalean eskaera zehatz bat bilatu ahal izango dugu, edo hainbat datu sartu zerrendako emaitzak hobe iragazteko.

Zerrendan hauek agertuko dira: egin ditugun eskaerak, haien informazio garrantzitsua, egoera eta xehetasunetara sartzeko botoia.

Detalle

Emaitza guztiak azken aldaketaren dataren arabera ordenatuta daude, zerrenda zutabe jakin baten balioen arabera ordenatzen badugu salbu. ↕

The screenshot shows the 'MIS SOLICITUDES' section of the DFG QUEMAS website. It features a search form with fields for 'Código', 'Nº. Solicitud', 'Dirección', 'Municipio', 'Provincia', 'Fecha desde', and 'Fecha hasta'. Below the form is a table with the following data:

Año	Código	Nº. Solicitud	Municipio	Parcela	Fecha inicio	Fecha modificada	Estado	Acciones
2019	951	156040940008446	Azpeitia	300	13-06-2019 09:03:19	13-06-2019 09:03:20	Solicitada	Detalle
2019	785	155894281128046	Zestoa	1	27-05-2019 00:00:00	13-06-2019 06:00:04	Autorizada	Detalle
2019	924	15599038456573188	Zestoa	27	07-06-2019 12:37:25	10-06-2019 16:54:16	Denegada	Detalle
2019	915	15598211138783188	Beizama	20	06-06-2019 13:39:19	10-06-2019 16:35:17	Presolicitada	Detalle
2019	923	15599031715153188	Beizama	20	07-06-2019 12:26:11	07-06-2019 12:26:11	Creada	Detalle
2019	921	15599028573483188	Zumarraga	179	07-06-2019 12:20:57	07-06-2019 12:20:58	Creada	Detalle
2019	919	15598993172772222	Itsasondo	47	07-06-2019 11:21:57	07-06-2019 11:22:09	Presolicitada	Detalle
2019	917	15598321872263188	Abaltzisketa	1	06-06-2019 16:43:07	06-06-2019 16:43:08	Creada	Detalle
2019	916	15598233980233188	Beizama	20	06-06-2019 14:16:38	06-06-2019 14:16:39	Creada	Detalle
2019	914	15598209779923188	Beizama	20	06-06-2019 13:36:18	06-06-2019 13:36:18	Creada	Detalle

The interface also includes a pagination bar at the bottom showing 'Mostrando registros del 1 al 10 de un total de 65 registros' and a 'Detalle' button for each row.

Edozein eskaera ondorengo egoeretatik pasa daiteke. Eskaerak aurrera egin dezan guk zerbait egitea behar duten egoerak nabarmentzen ditugu.

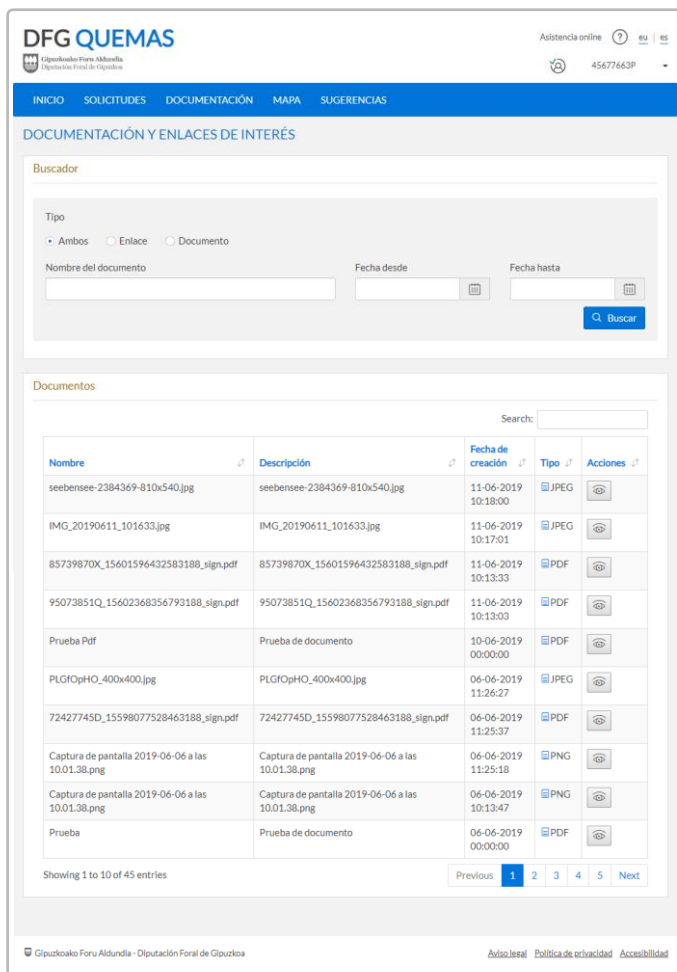
ESKAEREN EGOERAK

- SORTUA**
Berresteko, baldintzak onartuko ditugu.
- AURRE-ESKATUA**
Berresteko, baldintzak onartuko ditugu.
- Eskatua**
- Transferitua**
- BAL BER ZAIN**
Berresteko, baldintza bereziak onartuko ditugu.
- BAIMENDUA**
“Erretzen” sakatuko dugu. *Baimendutako epean erreketak egin ahal izango ditugu, aldez aurretik abisatuta (Interneten “Erretzen” sakatuz edo telefonoz) eta onartutako baldintzei jarraikiz. “Erretzen” “Baimendua” egoerara pasatuko da 24 orduren buruan.*
- Erretzen**
- Iraungia**

Era berean, eskaera ezeza deza-kegu, eta “Ezeztatua” edo adminis-trazioak “Ukatua” gisa erregistra-tuko da. Horren arrazoia eskaeraren xehetasunetan ikusi ahal izango da.

DOKUMENTAZIOA

Administrazioak hautatutako eta herri-tarraren eskura jarritako dokumentuen zerrenda bat aurkituko dugu.



DFG QUEMAS

Asistencia online 45677663P

INICIO SOLICITUDES DOCUMENTACIÓN MAPA SUGERENCIAS

DOCUMENTACIÓN Y ENLACES DE INTERÉS

Buscador

Tipo

Ambos Enlace Documento

Nombre del documento Fecha desde Fecha hasta

Buscar

Documentos

Nombre	Descripción	Fecha de creación	Tipo	Acciones
seebensee-2384369-810x540.jpg	seebensee-2384369-810x540.jpg	11-06-2019 10:18:00	JPEG	
IMG_20190611_101633.jpg	IMG_20190611_101633.jpg	11-06-2019 10:17:01	JPEG	
85739870X_15601596432583188_sign.pdf	85739870X_15601596432583188_sign.pdf	11-06-2019 10:13:33	PDF	
95073851Q_15602368356793188_sign.pdf	95073851Q_15602368356793188_sign.pdf	11-06-2019 10:13:03	PDF	
Prueba Pdf	Prueba de documento	10-06-2019 00:00:00	PDF	
PLGfOpHO_400x400.jpg	PLGfOpHO_400x400.jpg	06-06-2019 11:26:27	JPEG	
72427745D_15598077528463188_sign.pdf	72427745D_15598077528463188_sign.pdf	06-06-2019 11:25:37	PDF	
Captura de pantalla 2019-06-06 a las 10.01.38.png	Captura de pantalla 2019-06-06 a las 10.01.38.png	06-06-2019 11:25:18	PNG	
Captura de pantalla 2019-06-06 a las 10.01.38.png	Captura de pantalla 2019-06-06 a las 10.01.38.png	06-06-2019 10:13:47	PNG	
Prueba	Prueba de documento	06-06-2019 00:00:00	PDF	

Showing 1 to 10 of 45 entries

Gipuzkoako Foru Aldundia - Diputación Foral de Gipuzkoa

Ámbito legal Política de privacidad Accesibilidad

Emaitzak iragazi edo dokumentu jakin bat bila dezakegu bilatzailea erabilia. Dokumentuaren xehetasunetara sartzeko, sakatuko dugu.

MAPA

"Mapa" atalean mapa interaktibo bat aurkituko dugu. Mapa hori arakatu ahal izango dugu, eta informazio interesgarria lortu.



DFG QUEMAS

Asistencia online 45677663P

INICIO SOLICITUDES DOCUMENTACIÓN MAPA SUGERENCIAS

Capas disponibles

- SIGPAC
- IURP
- Límites red natura
- Solicitudes activas

Gipuzkoako Foru Aldundia - Diputación Foral de Gipuzkoa

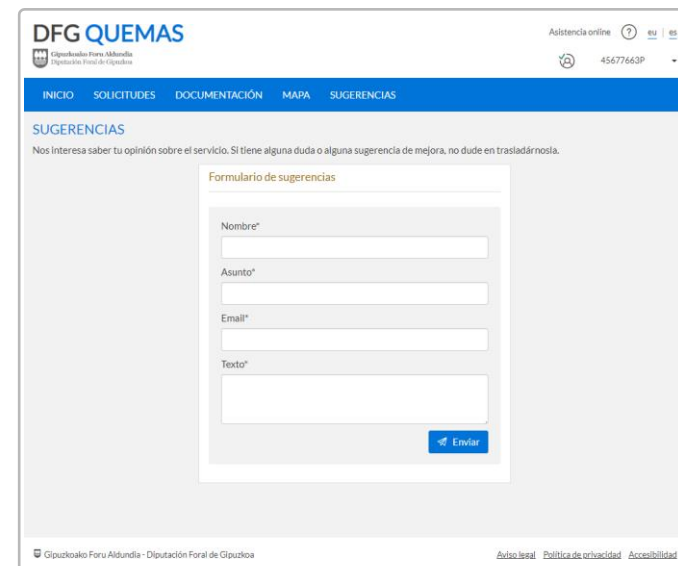
Ámbito legal Política de privacidad Accesibilidad

Ohiko moduan arakaten da mapa. Zooma egiteko, sagua edo goiko ezkerreko izkinako + eta - botoiak erabil ditzakegu. Sakatu eta arrastatuz gero, mapan barna mugi gaitezke; puntu zehatz bat sakatuta, ordea, bertako koordinatuak lortuko ditugu.

Eskuineko goitibeherako menuan hainbat aukera hauta ditzakegu. Lursailari buruzko informazio interesgarria gehitzen dute.

IRADOKIZUNAK

Herritarrekin komunikatzeko kanal bat ireki du administrazioak, herritarrek iradokizunak bidal ditzaten.



DFG QUEMAS

Asistencia online 45677663P

INICIO SOLICITUDES DOCUMENTACIÓN MAPA SUGERENCIAS

SUGERENCIAS

Nos interesa saber tu opinión sobre el servicio. Si tiene alguna duda o alguna sugerencia de mejora, no dude en trasladárnosla.

Formulario de sugerencias

Nombre*

Asunto*

Email*

Texto*

Enviar

Gipuzkoako Foru Aldundia - Diputación Foral de Gipuzkoa

Ámbito legal Política de privacidad Accesibilidad

Valora tu experiencia

Tu opinión nos importa, clasifica tu experiencia con nuestra web.

★★★★★

Cancelar Aceptar

Bidalketa berretsia ondoren, esperientzia baloratu ahal izango dugu.

Aplikazioko beste ataletan ere agertuko da mezu hori, aplikazioa hobetzeko eta erabiltzailearen beharrak eta eskakizunak asetzen dituen produktu bat eskaintzeko helburuarekin.



**Gipuzkoako
Foru Aldundia**
Diputación Foral
de Gipuzkoa