

ALKIZA

Entre peñas y trasmochos

Fotografías: LETXEZARRAGA



Encontrarás este paseo en Wikiloc.com

GnatKonekta



Acceso

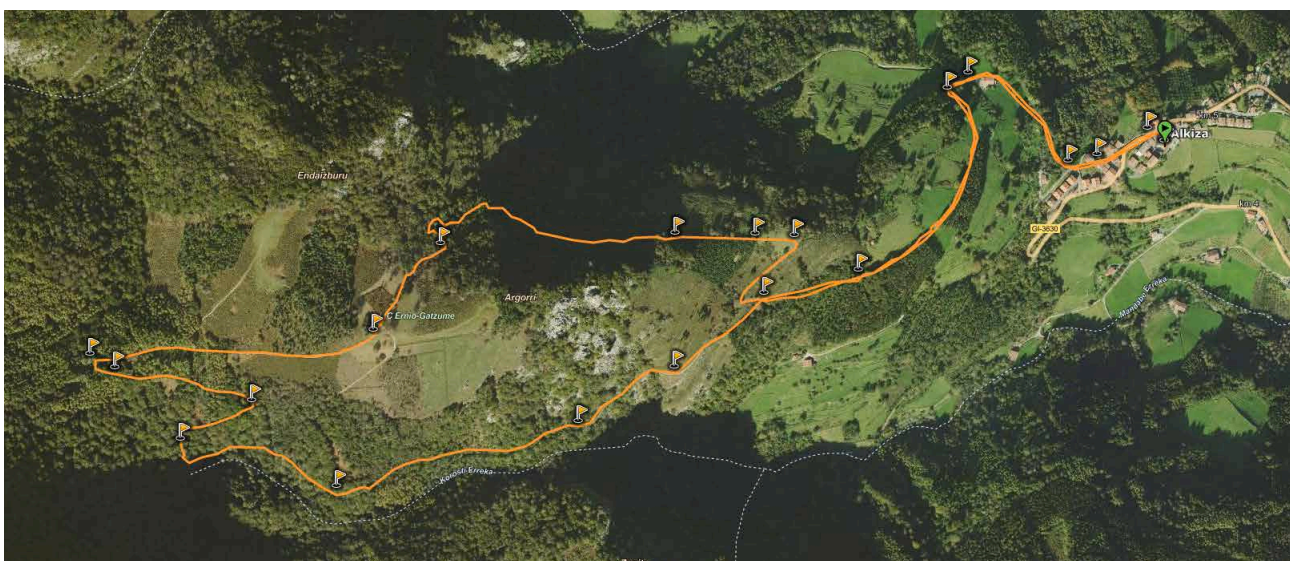
Desde el núcleo poblacional de Alkiza.

Dificultad y requerimientos

Este paseo no presenta dificultad reseñable alguna, ni requiere equipamiento que no sea ropa y calzado apropiado para realizar senderismo. Conviene llevar agua y algún alimento ligero, y proveerse de teléfono móvil en previsión de cualquier circunstancia.

Breve descripción

La totalidad del itinerario discurre por el término municipal de Alkiza, por terrenos declarados Zona de Especial Conservación de Hernio-Gatzume. Caminaremos por antiguos caminos carretiles de uso público trabajosamente encajados en la roca viva del promontorio



1 de 7

Gnaturaldia
konekta



ETORKIZUNA ORAIN
Es futuro

ALKIZA

calizo de Algorri, a la par de barrancos y entre hendeduras, sorteando hayedos y robledales, pinares y pastizales, todo un espectáculo de matices y colores.



Descripción del itinerario y de los elementos naturales y culturales que se encuentran en el mismo

Nota: se señalan con las siglas WP (del inglés waypoint) los puntos clave del itinerario, bien porque en los mismos existe un cruce, bien por tratarse de enclaves de interés. En la columna de la derecha se recogen las fotos de dichos puntos con las explicaciones pertinentes.



Desde el centro del núcleo poblacional de Alkiza, a la par del atrio trasero de la Iglesia de San Martín, frente por frente a la casa consistorial (WP 1), cruzaremos la GI-3630 al viario que se inicia a la derecha, tras dejar atrás las casas Maisuetxea y Donmigelenea (WP 2). En este trayecto, tras pasar frente a la casa Karabele, entre las casas Alkizalete y Mariategi, y la par de la de Leteberri (WP 3), entraremos en la pista asfaltada que se abre a la derecha hacia los caseríos Areta, Arantzabene y Aritzategi (WP 4).

En esta marcha, nada más rebasar el caserío Areta (WP 5), seguiremos por la pista de hormigón que

continúa de frente (coincidente con el sendero homologado PR GI-78), pasando en dos zancadas a firme de gravas (WP 6).

El camino discurre delimitado entre embrollados setos de zarzas y arbustos, con añosos abedules, cerezos, castaños, robles, hayas y sauces intercalados en su trazado, además de las consabidas líneas de alambre de espino.

A lo largo de este primer tramo, caminamos entre pastizales y argomales, retazos de hayedo y bosquetes de pino insignis, todo un mosaico de naturaleza silvestre y humanizada.



Waypoint (WP)



1. Inicio



2. Descender por la cuesta de la derecha



3. Seguir hacia adelante



4. Carretera de la derecha



5. Pista izquierda



6. Pista izquierda



ALKIZA

A poco, dejaremos de lado la bifurcación que se abre a la derecha hacia el herbazal del caserío Beltzalagatxiki (WP 7), con su borda arropada por un ramillete de fresnos trasmochos y un hermoso ejemplar de espino albar.

Antaño era habitual guarnecer los establecimientos ganaderos y pastoriles con arboledas de fresnos, dada su buena sombra en la estación estival y lo adecuado de sus hojas para alimentar los ganados. Cada otoño se trasmochaban (podaban), aprovechando los ramones para pasto, y las ramas deshojadas para cierres entretejidos, leñas, etc. La tradición transmite que este árbol, al igual que el espino, aleja al rayo, razón por la que, en el solsticio de verano, en San Juan, las puertas y ventanas de muchos caseríos, cabañas y bordas se guarnecen todavía con sus ramas y con cruces realizadas con sus maderas.

Apenas 200 m más adelante, cruzada una barrera canadiense o guardaguanados inutilizada, a la par de un tupido argomal, alcanzaremos el camino calzado que accede desde tiempo inmemorial a la desaparecida ermita de Santakrutz, a los pastizales de Enaizburu-Itzuregi -previstos en nuestro itinerario- y a las alturas de Hernio (WP 8).



La árgoma o tojo es un arbusto de cierto porte muy espinoso y ramificado característico de suelos pobres, formando densas masas de matorral junto a brezos y helechos. Florece entre diciembre y mayo, incluso en junio, con llamativas flores amarillas. Antaño se segaban los brotes tiernos y triturados se utilizaban como alimento de ganados. Además se utilizaba para cama de ganado en los establos y su matojo era apreciado para alimentar los hornos caleros y elaborar cal a partir de cocer piedra caliza.

Dejamos de lado este antiguo viario y seguimos de frente por la pista trazada en 1980 a través del precipicio, con las altivas y agrestes peñas de Belaku y Zopite de fondo.


Waypoint (WP)



7. Acceso al herbazal. Continuamos adelante



8. Camino de la izquierda



ALKIZA

El camino desciende suavemente colgado sobre el profundo barranco de Askantxo, alcanzando a poco un saliente con un atril expositivo (WP 9), magnífica atalaya sobre la hondura del valle de Mandaberreka, los peñones de Belaku y Zopite antes mencionados y casi todo lo largo de la sierra de Hernio, con sus faldas y quebradas revestidas por tupidos hayedos.

Los peñones calizos de Belaku y Zopite contienen en sus moles todo un repertorio de fenómenos kársticos: cuevas, simas, grietas y hendiduras que cobijan especies de flora y fauna exclusivas, y albergan varios importantes yacimientos prehistóricos en cueva de carácter habitacional y sepulcral con más de 5.000 años de antigüedad. Así mismo, constituyen un refugio ideal para diversas especies de murciélagos y aves necrófagas, como el buitre leonado o el alimoche común, consideradas vulnerables o en peligro de extinción en el País Vasco.

Medio centenar de metros más adelante, todavía encajados en la peña, ingresamos en un agreste hayedo que da paso a un frondoso bosque mixto sobresaliente en hayas y robles maduros entremezclados con castaños, abedules, fresnos, sauces, acebos, además de otras especies de frondosas y pináceas de repoblación. Provisto de un tupido sotobosque de zarzas, brezos, arándanos y herbáceas, esta espesura proporciona refugio y sustento a jabalíes, corzos, tejones, lirones... y a

numerosas aves como lechuzas, picos picapinos, arrendajos... además de numerosas especies de murciélagos y un sinfín de invertebrados. También se encuentran asociados a este ecosistema numerosas clases de hongos y líquenes.

Entre este entorno repleto de tonalidades, contrastes y formas, destacan, como en un paisaje de cuento, los vetustos ejemplares de haya trasmochas que se advierten por doquier. Su curiosa y característica forma es resultado del continuado aprovechamiento de su ramaje para hacer carbón vegetal, a fin de suministrar desde "siempre", hasta mediados del siglo XIX, las ferrerías y la industria siderúrgica.

El camino, encajado en la ladera, asciende progresivamente entre zarzales, matas de helechos y enredadas matas de brezo y arándanos, acompañado por el notorio rumor del torrente de Korostj, corriente unos metros por debajo.

Poco a poco sin desviarnos por ninguna de las cuatro bifurcaciones que descienden a su barranco (WP 10 y WP 11), alcanzaremos la sorprendente hendedura de Igarzaberrieta, sesgada por profundas tajaduras pluviales, espectacularmente ornamentada por numerosas hayas trasmochas. Destaca una

El trasmochado o trasmoches era una manera tradicional de explotación de algunos árboles (robles, hayas, fresnos...). Los plantones se talaban a unos 2 m de altura y por medio de diversos cortes dirigidos se provocaban rebrotes en anchura, destinados principalmente a la producción de carbón vegetal y piezas curvas para carpintería naval, manteniendo el árbol en pie y consecuentemente el provecho animal de sus frutos.

Waypoint (WP)



9. Mirador



10. Adelante, sin tomar el camino de la izquierda



11. Adelante, sin tomar el camino de la izquierda



ALKIZA

de ellas, a la misma par de la pista, con el tronco ahuecado por el impacto de un rayo (WP 12). Cerca, se levanta un espectacular frente de calizas estratificadas, como un gigantesco milhojas.

Enseguida, alcanzamos la extraordinaria edificación de la borda del caserío Lete, entre hayas y pinos alerces, hoy en día restaurada, con su frente acondicionado como refugio público.

Una borda es una edificación rural de planta rectangular construida en piedra y madera, normalmente con suelo de tierra y tejado a dos aguas. De una o dos plantas, establecidas en los campos aledaños a los caseríos, o aisladas en la montaña, se utilizaban para almacenar forrajes o servir de cuadra al ganado.

En este punto (WP 13), viraremos a la izquierda, a la par del costado de la borda, prosiguiendo entre repoblaciones de pino alerce y retazos de bosquetes de hayas y robles. Rebasamos, a poco más

de 300 m, una doble intersección (WP 14), alcanzando a otros 80 m la loma que despliega la cumbre de Itzuregiberri (WP 15).

Este paraje, antaño espléndido pastizal-helechal, se encuentra hoy ocupado por repoblaciones de coníferas de hoja caduca y perenne, predominando los pinos alerces entre plantaciones de pino laricio y abeto, con arboledas y ejemplares aislados de abedules, robles, hayas y sauces entremezclados, resto de su primitivo bosque.

Seguiremos a la derecha (a la izquierda conduce hacia los altos de Hernio). Caminando entre cantones de coníferas, en un santiamén desemboscaremos en los pastizales de Itzuregi, fascinante mosaico de herbazales, helechales y argomales, paraíso de grillos y topos. Estos rasos son vestigio de seculares sustracciones de terreno al bosque para cubrir las necesidades económicas (ganaderas, forestales) de cada momento. Las panorámicas sobre la sierra de Hernio y el horizonte de montes y montañas que se nos presenta de frente resulta espectacular.

Waypoint (WP)



12. Hayedo trasmochó



13. Continuar el camino, hacia la izquierda

14. Continuar de frente



15. A la derecha



ALKIZA

Seguimos a la par de una plantación protegida por un cierre alambrado. Poco más adelante, centrado en el collado y rodeado de caminos, a la par de un ramillete de abedules, persiste desde hace miles de años el dolmen de Itxurain (Itzuregi), integrado en el Conjunto Monumental de la Estación Megalítica de Ernio.

Erigidos entre hace 5.000 y 3.000 años por comunidades de tradición pastoril, todavía con una economía basada en la caza y la recolección, los dólmenes son sepulcros colectivos de acumulación constituidos por una cámara sepulcral techada, generalmente de planta rectangular, construida con grandes bloques sin labrar, que se resguardaba por un túmulo de piedras y tierra de base circular. En estos panteones depositaban tiempo al tiempo los cadáveres de sus muertos acompañados por objetos de uso común y ofrenda. Vinculados por la tradición con sepulturas de personajes mitológicos, su aspecto actual es debido en buena parte a la rebusca clandestina de los tesoros que se creía acompañaban tales enterramientos.

Volviendo atrás unos pasos (WP 16), tomaremos el camino que, coincidente con el trazado del sendero PR GI-78 mencionado al inicio, desciende, escoltado a los lados por abedules, una fuerte pendiente a lo largo de la tortuosa cabecera del barranco de Otsagatzelueta (WP 17).



Seguido vadearemos la vertiente septentrional del escabroso roquero de Algorri, poblado por un entrepeñado y sombrío hayedo.

El camino, bien trazado, en tramos con restos de calzada, sin apenas desnivel, desemboca a terreno abierto entre un cantón repoblado de hayas y otro de coníferas de pino laricio (WP 18), traspasando más adelante la par del antiguo herbazal del caserío Maitegi, con su borda.

Al poco, en el mismo vértice del pinar, inmediato a un excepcional ejemplar de abedul, cruzaremos un portillo (WP 19), penetrando, apenas caminados 80 m, en el paraje de Santakruz, asentamiento de la antigua ermita de este nombre, desaparecida hace siglos (WP 20).



Waypoint (WP)



16. A la izquierda, hacia abajo



17. Recomendable, el camino de la izquierda, en zigzag



18. Plantación de hayas



19. Pasar el portillo y de frente



20. A la derecha, en descenso



ALKIZA

Situada a la par del antiguo camino de Alkiza a los altos de Hernio y a la ermita de San Juan de Iturriotz, parece ser que esta ermita de Santakrutz fue derruida por hallarse en estado ruinoso en 1758. Se cuenta que fue la primitiva parroquia y cementerio de Alkiza y que cuando se construyó el actual camposanto, junto a la ermita de Santiago, se bajaron desde aquí siete carretadas de huesos. Antaño, el día de la Invencción de la Santa Cruz, el 3 de mayo, se celebraba misa, a la que asistían los vecinos de Alkiza y después se procedía a bendecir los campos.

Las extraordinarias panorámicas que se vislumbran a todo el derredor desde este punto, bien merecen un momento de reposo y disfrute.

El camino, en buena parte calzado, tras descender un trecho de unos 180 m, pasa por delante de una centenaria haya trasmocha y, tras otro tramo de aproximadamente 70 m, alcanza el punto comentado al inicio como antiguo acceso a la ermita de Santakrutz (WP 8). En este cruce, seguiremos de frente la marcha que traemos, descendiendo entre pastizales y pinares, hasta retornar al núcleo de Alkiza (WP 21), totalizando 6,900 km de recorrido.

Waypoint (WP)



21. Llegada



*Recuerda cuidar el monte, el bosque y el entorno rural,
respetar a los animales y las plantas y llevarte
la basura de vuelta a casa.*

